

ENTENTE SPELEOLOGIQUE

DU

ROUSSILLON

RESPONSABLE de la PUBLICATION

VILA Sylvie
3 rue des Corbières
66000 PERPIGNAN
Tel : 54.31.68

ECHANGES

Ce bulletin peut-être échangé contre toute autre publication
spéléologique.

CORRESPONDANCE

Pour toute correspondance ou échange s'adresser
E.S.R. 21 rue Mailly 66000 PERPIGNAN

REPRODUCTION

Aucun article ne pourra être reproduit sans autorisation de
son auteur. Les articles parus dans ce bulletin, n'engagent
que la responsabilités de leurs auteurs.

S O M M A I R E
 :-:--:~

- PAGE : 1	- EDITORIAL Michel FONT.
- " : 2	- Election du comité directeur.
- " : 3	- les différents projets des
- " : 4	commissions.
- " : 5	- Que de Chose
- " : 6	
- " : 7	Que de chose Claude DUSERRE
- " : 9	- AVEN DE BOUCHEVILLE - Trou du Barrenc
- " : 10	Stéphane FORTAS.
- " : 11	- Quelques trous
- " : 12	à Perillos
- " : 13	- Quelques trous
- " : 14	à PERILLOS Jacky SAGUER
- " : 15	- Secours FONTRABIOUSE
	16 Christian DEIT
	17
- " : 19	- AVEN SILFINE
20,21	Patrice PELISSIER
- " : 22	- AVEN DE
à 29	L'HYDRE Stéphane FORTAS Dessin Humouristique de Philippe DEVEZE Dessin du départ du P 53 Stéphane FORTAS

Dessin de la 1er page Philippe DEVEZE

R. 7

/ ELECTION AU COMITE DIRECTEUR /

3 postes à pourvoir pour 3 ans. Les candidats sortants sont :

- Gérard SALLE
- Michel FONT
- Gabriel GUITARD

1 poste à pourvoir pour 1 an

Candidats :

Noms	=	:	Voix
Stéphane FORTAS	:	:	19
Fabrice FILLOLS	:	:	13
Bernadette ESPELT	:	:	6
Sylvie VILA	:	:	8
Michel FONT	:	:	16
Gabriel GUITARD	:	:	7

Elus Stéphane FORTAS, Michel FONT, FABRICE FILLOLS, Sylvie VILA.

Au cas où un candidat refuse son poste Gabriel GUITARD sera élu.

000

/ ELECTION DU BUREAU /

PRESIDENT : Michel FONT , VICE PRESIDENT J. Louis BRY

Secrétariat : Claude Dusserre , Secrètaire adjointe : Sylvie VILA

Trésorier : Stéphane FORTAS , Trésorier adjoint : Raphaël ESCRIBUJOLA

000

/ COMMISSIONS /

1) PHOTO;

- DEVEZE Philippe aidé de :
- LOPEZ Christian,
 - GUITARD Gabriel,
 - ESTRADA Alain,

2) PROTECTION DES CAVERNES :

RIBES Jacques

EDITORIAL

Il était une fois un petit club, tout petit, qui suivait tranquillement son bohomme de chemin.

Le Petit Club pour entretenir sa forme, profitait des fins de semaine pour gambader de grotte en grotte, de grotte en aven, d'aven en grotte. De temps en temps on l'apercevait courant la montagne à la recherche de son moindre ^{re}soupir. Car, si par bonheur Dame Nature le récompensait d'une petite bise, sa nuit s'agitait de rêves fous où il découvrait d'immenses salles sans fins, illuminées de cristallisations fantastiques, d'immenses rivières profondes où il naviguait toutes voiles dehors (1), d'immenses puits insondables où il glissait le long de sa corde.

Et comme à chaque fin de semaine, il s'installait à sa table. C'est là qu'il se nourrissait des projets qui le faisaient grandir.

Mais voilà que de vendredi en vendredi sa croissance s'accélère.

Inévitablement les problèmes de l'adolescence surgissent. Il est mal dans sa peau, veut vivre sa vie. Bref il ne sait plus. Il va vers la crise de croissance ; il ne se maîtrise plus. Il ne peut contenir le fonctionnement anarchique de ses membres. Ses vendredis sont devenus des réunions désordonnées d'où surgissent des cris, des rumeurs, des silences lourds, voilés de parfums affreux.

Ses ^{yeux} rougissent au rythme de sa respiration saccadée. Ses membres se cherchent, s'entrechoquent. Ils puisent ses richesses, qu'il emporte mais oublie de les ramener, trouve tous les prétextes pour se justifier. Quel KOBOLDS ! , Basta qu'il est laid, Beauneu, personne ne veut de lui..... dehors !

Mais, où est le PETIT CLUB, qui gambadait la montagne ?

MICHEL FONT

(1) par inadvertence, les auteurs, dans leur délire fou, ceux sont laissés emportés par la force du vent.....

3) PUBLICATION :
VILA Sylvie , aidée du CLUB

4) MATERIEL :
BRY J. LOUIS
FILLOLS Fabrice

5) SECOURS :
FORTAS Stéphane

6) EXPEDITIONS :
PELISSIER Patrice
FILLOLS Fabrice

7) BIBLIOTHEQUE :
DUSERRE Claude.

PROJET POUR 85 DES COMMISSIONS

1) PHOTO :
DEVEZE Philippe , rue LAVOISIER 66 RIVESALTES tel 64.45.83
LOPEZ Christian , 8 Charles Pranaud 66 PERPIGNAN
GUITARD Gabriel , 6 C. Pranaud, 66 PERPIGNAN tel 67.22.90

- réinstaller le labo
- participer aux expositions photos
- effectuer des diaporamas
- participer à des concours
- réaliser un film.

ooo

2) PUBLICATION :
VILA Sylvie, 3 rue des Corbières 66 PERPIGNAN, TEL : 54.31.68
- compte sur toutes les commissions pour avoir des articles et dessins.
- prévoit un bulletin plus structuré, agréable à lire et humoristique.

ooo

3) Secours :
FORTAS Stéphane,

- 16 au 19 mai*
- Vendredi, Samedi, Dimanche de Pentecote le siège secours à St Paul de Fenouillet
 - Avant Pentecote le 17 / 2 exercices secours.
 - le 29 sept-6 oct Le BERGER dans le cadre secours.

4) BIBLIOTHEQUE :

Claude DUSERRE, 80 bd Desnoyers

66000 PERPIGNAN tel : 52.55.56

- remise en ordre la bibliothèque et archive.
- s'occupera les échanges des bulletins avec les autres club.

5) Expéditions :

Patrice PELISSIER, rue du commandant BAZY

66000 PERPIGNAN tel : 56.79.95

FABRICE FILLOLS, AV du roussillon

66170 ST FELIEU D'AMONT tél : 57.84.74

- LE BERGER, du 29 SEPT-6OCT, selon les niveaux plusieurs équipes.
- attendent vos propositions.

6) MATERIEL :

BRY J. louis HLM vernet salanque B esc 2 Appt 26

66000 PERPIGNAN

FILLOLS Fabrice, av du roussillon

66170 ST FELIEU D'AMONT tel: 57.34.74.

- le règlement concernant le prêt du matériel sera affiché s'il n'est pas respecté des sanctions seront prévues.

7) PROTECTION DES CAVERNES :

Jacques RIBES, ancien chemin de Pezilla, 66000 PERPIGNAN

Téléphone 61.02.79.

Interviendra au fur et à mesure des demandes en ce qui concerne la pollution et la protection des cavernes.

QUE DE CHOSES QUE DE CHOSES...

En feuilletant le cahier des comptes-rendus, je me suis aperçu que le club a bien gretté, bien fouillé, que nous avons eu des joies et des peines, que 1984 a été une année très active.

De toutes les activités, voilà, celles qui mon parues les plus marquantes.

29 Janvier 1984 : Malabrac

AVEN LAURE : remplacement d'1 des cables de 50m dans la nuit, par les "FRANCS DU LAURE" pour permettre de poursuivre les travaux.

05 Janvier : suite des stages C.D.S. 66 organisés par l'ESR
participation : ESR, SCV, CSC et CAF à la CAUSE des 3 arbres.

7 Fevrier Aven LAURE : Escalade de la cheminée après le "tunnel".

et résultat : 1 lucarne d'où 1 puits visible, évalué 50 à 60m.

8 Fevrier : - jonction par le son entrée la cheminée et le trou de la doline. Sortie à 2h du matin puis nouvelle montée avec matériel explo. Tin sans résultat.

- découverte d'1 grotte = 150 de première

Le 8/2 : Mont PERILLOU, découverte d'1 trou qui après désobstruction donne naissance à LA LUNE DU LAURE.

18 Fevrier : 3ème session stage CDS 66. Périllos aven de la Bergerie, aven Jean, Aven de minier.

19 Fevrier : participation E.S.R. émission sur radio privée.

- le trou de la doline du LAURE est vaincu, progresser qui permet d'envisager la frénésie jonction avec la cheminée du LAURE.

26 Fevrier : Topo de la grotte de Malabrac découverte le 8/2/84.

Dite "LA GROTTTE DES JEUNES"

4 MARS : suite et fin du stage CDS 66, Périllos Bergerie, Aven Jean, Barrouc au plat de Périllos.

6 Mars découverte Aven Grotte, terminant sur 1 salle de 5 x 6 m

en haut du ravin de la Courbe de Tor, on arrive sur le plateau à droite.

LA PERILLOS

11 Mars : MALABRAC, Aven LAURE, trou de la doline.

plancher calcaifié a été franchi, la suite mène probablement à environ 10m de la jonction LAURE, "présomée", évaluation -60 à -65

1 AVRIL : Massif d'ARBAS - Gouffre RAYMONDE

Une ombre vient obscurcir le tableau pourtant si bien commencé, en ce début d'année, par la disparition brutale de l'un des piliers actuels de notre Club, Christian PERRE. Il est sans doute inutile de s'entendre sur ce drame qui demeure toujours aussi présent à notre esprit et une peine aussi vive.

- 8 Avril : Aven de L'HYDRE, 30 à 40 m de mieux dans le méandret descende
 d'un puits de 30 m porte la profondeur à -170 m environ
 - topo jusqu'à -148 pour l'ancien fond,
 - 120 pour le réseau principal.
 - topo également à la grotte près de l'hydre dite "Du CATARY"
 repérés depuis peu, 2 grosses galeries s'achevent sur 1 puits de
 10 M.

- 29 Avril : -topo en Cornar (les rois mages) + Photos
 - Malabrac , AVEN LAURE, aven déséquipée , Topo du réseau de
 la "Flibuste" à noter : un cable commençait à se concrétionner!

- 1 Mai : Barranc du Pla de Périllos , une sortie spéciale photo,
 bénéficiant d'un super éclairage à l'aide de 3 lampes projecteur
 totalisant 3000 wt alimentées par 2 gégènes.
 A noter : à notre très grand étonnement une 4L stationnée au
 fond du Barranc.

- 13 Mai : - Villofranche à la Grotte du GUANO, première de 30 mètres
 galerie de 4,50 m de large x 6 de haut donnant sur une salle
 arrêt sur énorme couloir de calcite.
 - Malabrac, refuge , début des travaux , réfection toiture.

- 28 Mai : Dépollution du 1er puits de la Bergerie.

- 31 Mai : Périllos à 20 mètres du P 17 , 1 trou ouvert (début de désob.
 déjà faite précédemment) donne un conduit forcé entrée plus
 importante que celle du P 17 , souffle encore 3m à sortir.

- 9 JUIN : Rassemblement National à CAHORS.
 Tautavel AVEN CABALL mise à jour d'un salle (après 3h de désob.)
 et Tautavel Aven CABALL ;
- 11 JUIN : Mise à jour d'un salle (après 3h de désob.).

- 20 JUIN : Aven de L'hydre.
 - pendule ainsi que le 3 juin: passage de la lucarne en haut
 du P 50, découverte lors des 2 sorties des 2 puits., communique
 peut-être ? Le dernier en date : P 40 nombreuses lucarnes
 galerie concrétionnée en haut du P 50.

- 23 Juin : Feux de la ST JEAN
 Montée de la Flamme au sommet du Castillet .

- 29 Juin et

- 1er Juillet : Manoeuvre Secours à EN CORNER, participation; SCV, CSC,
 CAF, + individuels faisant parties du spéléo-secours, et ESN.

- 7
- 8 Juillet : Aven Laureet aven Doline dit de la Jonction. Aboutissement
 des travaux à l'aven de la Jonction et la cheminée du Laure
 = résultats = se croisent mais ne jonctionne pas !
- 16 Juillet : Aven Laure : escalade de la cheminée sur 45 m , elle souffle.

- 22 Juillet : Malabrac , Aventura, 1 tir permet première dans un méandré
 donnant sur 1 ressaut de 2 m, infranchissable pour l'instant.
- 6 AOUT : MALABRAC, Aven derrière le Cazot
 tirs successifs permettant progression jusqu'à -90 M
 Topo. dit " AVEN DES TOURISTES"
- 9 Août : 1 spélico perdu "dans le brouillard", pris par la nuit
 se voit obligé de bivouaquer jusqu'au matin.
/C'EST LA PERLE DE L'ANNEE 1984/
19. Août. :
 au Camp de FRONTRABIOUSE +
- 29 Août. : préparation du secours qui aura lieu le 1er sept.
- 1 Sept :
 Manœuvres secours régional à Frontrabieuse
- 2 sept :

- 9 sept : Malabrac, jonction "Son et Lumière" Laure-Aventura

- 30 Sept : Périllos P17
 Chatière du fond franchie progression d'une 20ème de mètres.
 arrêt sur une autre chatière, infranchissable.
- 4 nov: remontée à la surface de l'épave de la 4L avec le concours des
 services secours et incendie des P.O. 4L qui stationnait toujours
 au Barrenc du Pla de Périllos.
- 27 sept:
 FILLOLS , FORTAS, PELISSIER.
 AU Stage initiateur à st MARTIN EN VERCOR Nos 2 candidats
 30 Nov : on reçu leur diplôme. On attend toujours l'ap Grot.!?

- 25 nov : Ravin Notre Dame de Vie -VILLEFRANCHE-
 Trou ouvert ce jour donne sur une salle en dérivé 10x10
 paraît continuer -à suivre-
- 9 déc. : Découverte d'1 grotte "BELLEVUE" RAVIN DU GUANO., après
 désobstruction d'1 grande salle, à revoir.
- 23 Déc. : MONTPERILLOU , ouverture d'1 AVEN, très fort courant d'air
 grande possibilités. Baptisé AVEN DU PECH DE CATARY -à suivre-

Claude D.

AVEN DE BOUCHEVILLE

ou TROU DU BARRENC

SITUATION :

I.G.N. St PAUL DE FENOUILLET 7-8 coordonnées

601,575 X 51,600 Z = 1000 m .

L'aven se situe 100 m environ en contrebas du croisement des pistes au niveau de la parcelle 30.

Descendre plein Nord dans la forêt (forte pente), on recoupe un semblant de sentier qui passe à flanc. A ce niveau un balisage (marques de peinture rouge sur les arbres) menant à l'aven. L'entrée d'un diamètre de 50 m s'ouvre au ras de la pente, juste sous un gros arbre .

HISTORIQUE :

G.E.R.S. le 26 JUILLET 1963. Explorations antérieures SAUNIER.

L'aven est reconnu jusqu'à -50 avec arrêt sur une zone dangereuse. plus tard visite de l' E.S.R. qui atteint la côte -70. Le Jeudi 16 octobre 1982 une reconnaissance de Denis PARTISIS permet de situer l'aven. Le 7 DECEMBRE 1982 une équipe de l'E.S.R. explore l'aven. Les puits sont équipés en technique alpine. Un départ est trouvé dans la salle du chaos à -70. Le passage est désobstrué et permet une descente de 7m, arrêt sur un nouveau puit d'une 20ème de mètre. On notera ce jour la présence d'un courant d'air ascendant.

Le 09 AOUT 1984 une nouvelle explo est décidée. Les derniers 20 m sont descendus par P. PELISSIER. Le puit est assez étroit mais semble continuer (côte atteinte -103m). La topo est levée le même jour par S. FORTAS, et E. SERRANO.

DESCRIPTION :

L'aven s'ouvre dans du calcaire métamorphisé de l'aptien et débute par un très beau puit de 45 m se terminant par un éboulis. A la base de cet éboulis, 2 départ : le boyau de l'écureuil qui correspondrait avec le sanctuaire de l'aigle (découverte en 82 d'un cadavre de rapace à cet endroit et d'un autre dans la salle du chaos.) et le boyau de l'Equerre qui permet de parvenir dans cette salle au sol chaotique. Un passage dans l'éboulis donne accès à un P 11 puis à la salle du chaos .

AVEN DE BOUCHINEVILLE

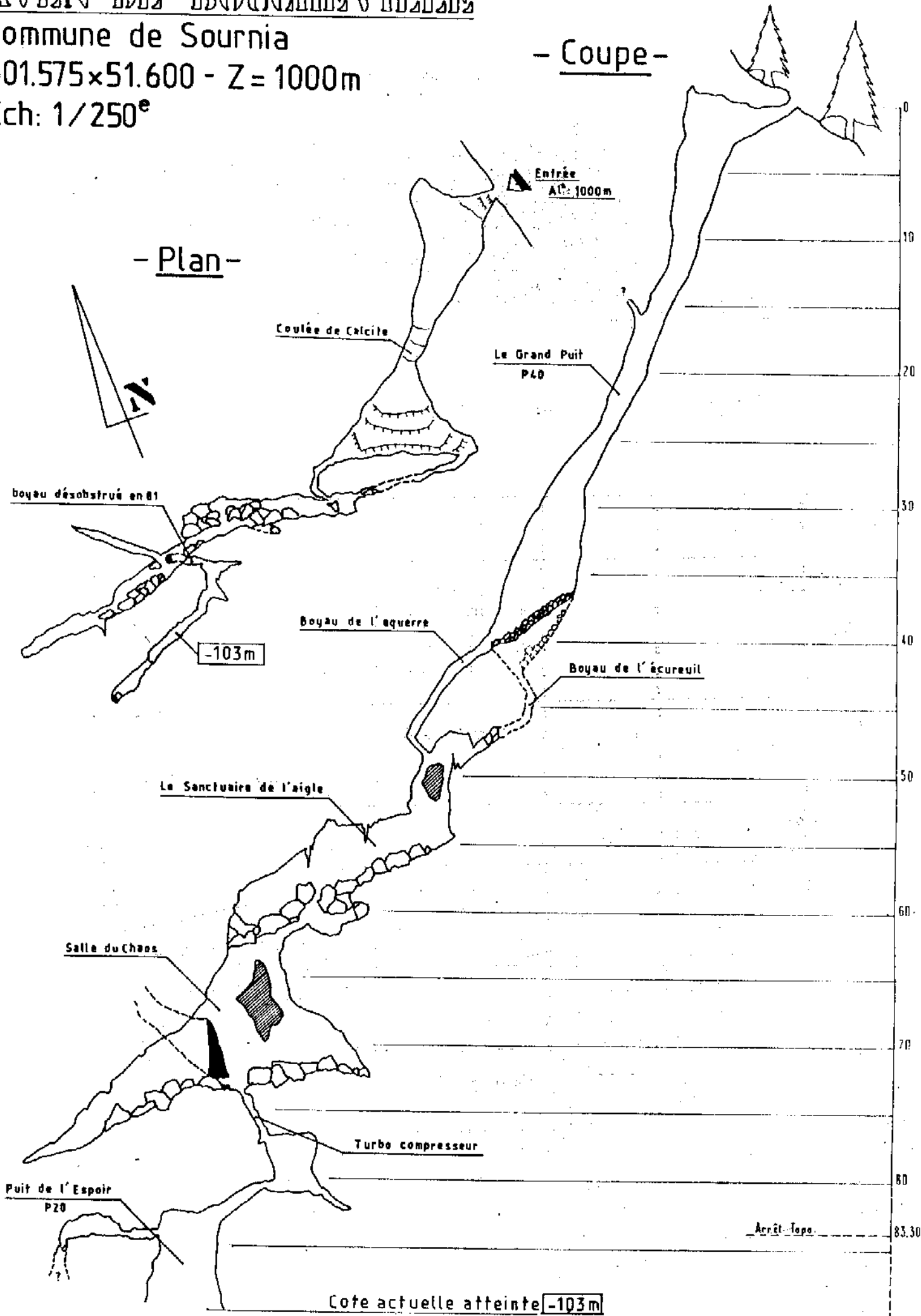
Commune de Sournia

601.575x51.600 - Z = 1000m

Ech: 1/250^e

- Coupe -

- Plan -



Cote actuelle atteinte -103m

Grâce à un étroit boyau désobstrué au turbo compresseur en 1981 on shunte l'éboulis. La descente d'un ressaut de 7 m par un P 20 dans une strate étroite inclinée à 60° permet d'atteindre la cote -105. A ce niveau un ruisselet (écoulement des eaux) continue sa course dans un passage trop étroit pour l'instant. Un autre départ sondé à 30 m environ, est trouvé à -83. Cet aven ne semble pas encore avoir livré tous ses secrets, la morphologie du trou et la resurgence de las BORDES située à 630 m plus bas laisse permettre les plus gros espoirs.

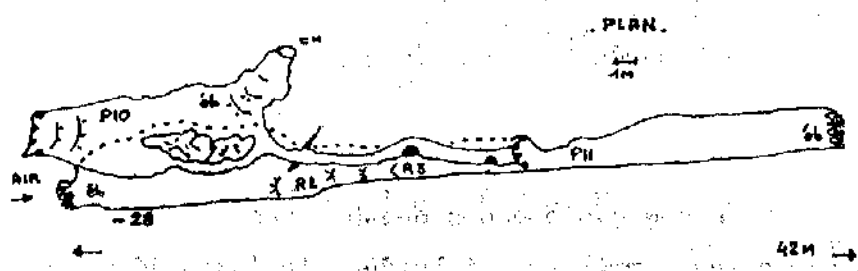
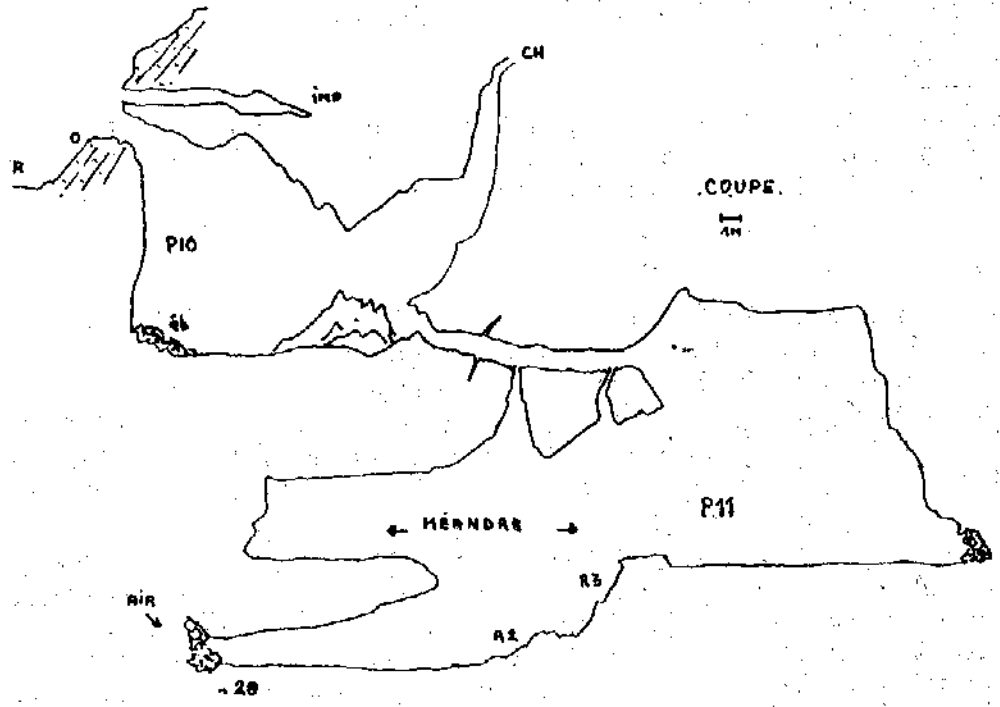
EXPLORATION A POURSUIVRE

Fiche d'équipement.

AN = amarrage naturel
 G = Gauche
 D = Droite
 CP = corde précédente.

PUITS	CORDES	AMARRAGES	OBSERVATIONS
P.45	60 m	AN sur arbre + 1 spit G à -15 + " " -18 + " " -28 + " D à -10	
Boyau de l'équerre	10 m	1 spit + CP	Pour une équipe peu sûre corde de 25 m. Pour P5 et ressaut après la salle.
P 5 (après	12 m	AN + CP	
P 10	15 m	1 spit + 1 spit Gà -5 (léger frotement évitable en s'écartant)	
Turbo compresseur	18 m	AN	Corde très utile pour aider à sortir du conduit.
Diaclase puit de l'espoir	20 m	1 spit + CP	

IGN : QUILLAN 78 . 605 / 600 X 64 000 Z. 680 M.



M A L A B R A C

-o-o-o-o-o-o-o-

Coord; (602 / 200 X 59,725 Z = 710 m.)

Découvert le 19 Fev 84

Après une prospection du plateau au-dessus de la ferme de MALABRAC dans une zone difficile d'accès (végétation luxurente).

Situation :

Passer la ferme de MALABRAC; suivre le chemin qui conduit à Lausadel sur 400m, sur la gauche un balisage sur un arbre du GR 4 indique le passage dans la végétation. Là des marques sur les arbres, buis, et cailloux donnent la direction sur 300 m.

Aven

Se situe sur la droite d'une grosse doline, son entrée de 7 X 3m sur plan incliné de 8m + R 3 m aboutit à la verticale du P45, la base du puit de 5 X 10 m encombrée de gros blocs donne après un court éboulis dans une salle bien concrétionnée, un 2ème puit dans la calcite de 8 m avec étroiture débouche au plafond d'une vaste salle de 30 m de long 8 m de large et 4 m de haut.

Le bas de la salle se situe à -63 ou un petit trou impénétrable draine l'écoulement de la cavité des niveaux d'eaux sur les parois à plus de 2m de haut, des talus de glaise et le manque de courant d'air laissent imaginer une mise en charge et un écoulement lent.

Seule la base du P 45 avec de nombreuses cheminées et un puit parallèle non exploré peut donner la suite de ce bel aven. A noter aussi un fort courant d'air qui se déplace de l'entrée vers le fond.

SUITE A LA PROCHAINE EXPLO.

Equipement :

- main courante nat 12m (entrée 8m+ R3)
- 2 spit , corde 50m (P45)
- 1 corde 10m nat (P8)

o^o

C A M P S S U R L L ' A G L Y
-o-o-o-o-o-o-o-o-o-o-o-o-o-o-o-

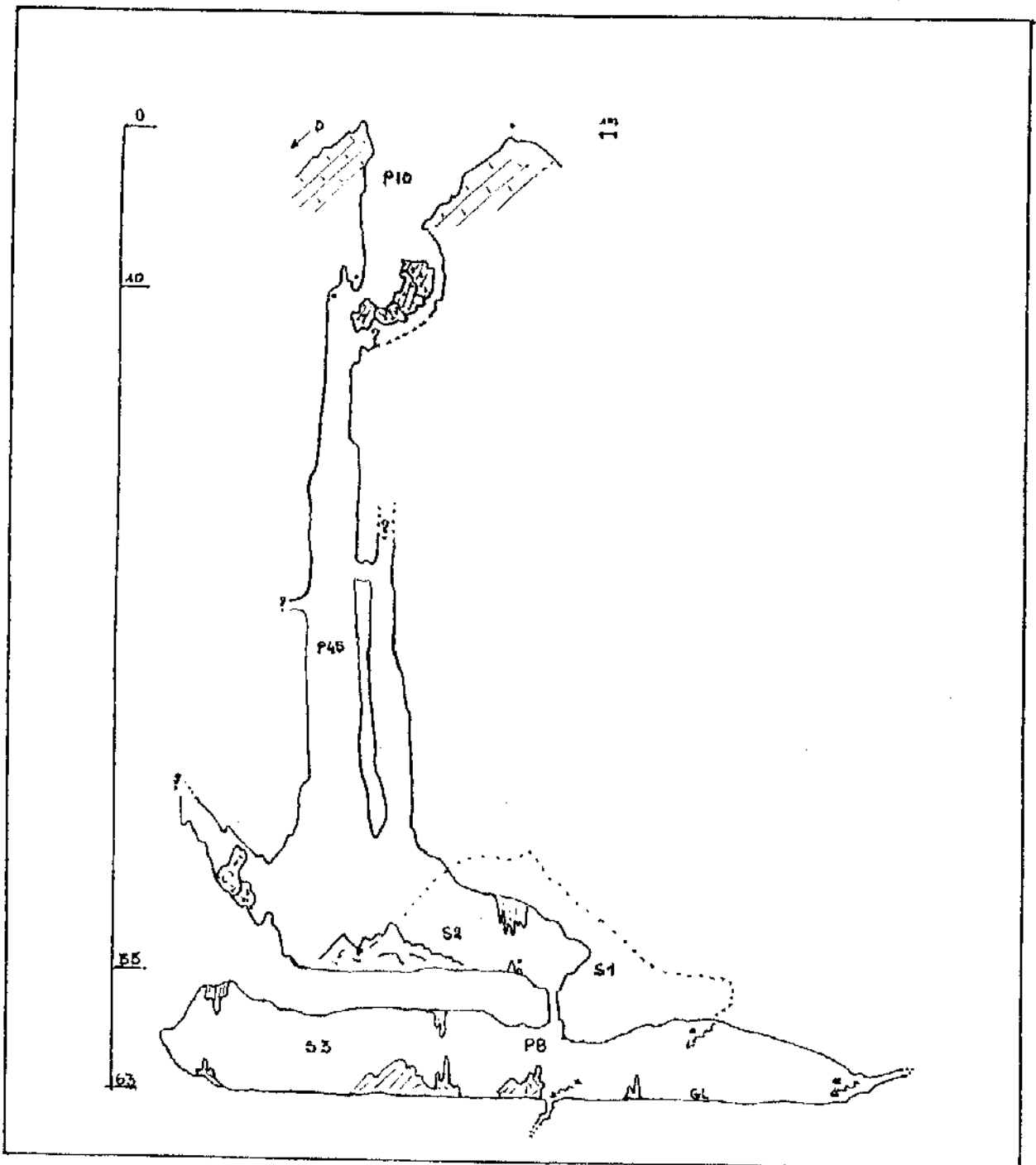
100m après les carrières qui bordent la route départementale 50 m au-dessus rive droite dans un ravin.

Belle ouverture ø 2m un P 10 aboutit dans une salle de 4 m de large et de 18m de long.

Un départ dans les éboulis permet d'accéder, à une chatière néandriiforme de petite dimension longue de 12 m entrecoupée de petits puits étroits. Au fond le méandre s'élargit un puit de 11M amène dans une galerie longue de 42m et large de 2 à 4m entrecoupé de réseaux et ce terminant sur une tremie soufflante avec violence à -28m impénétrable.

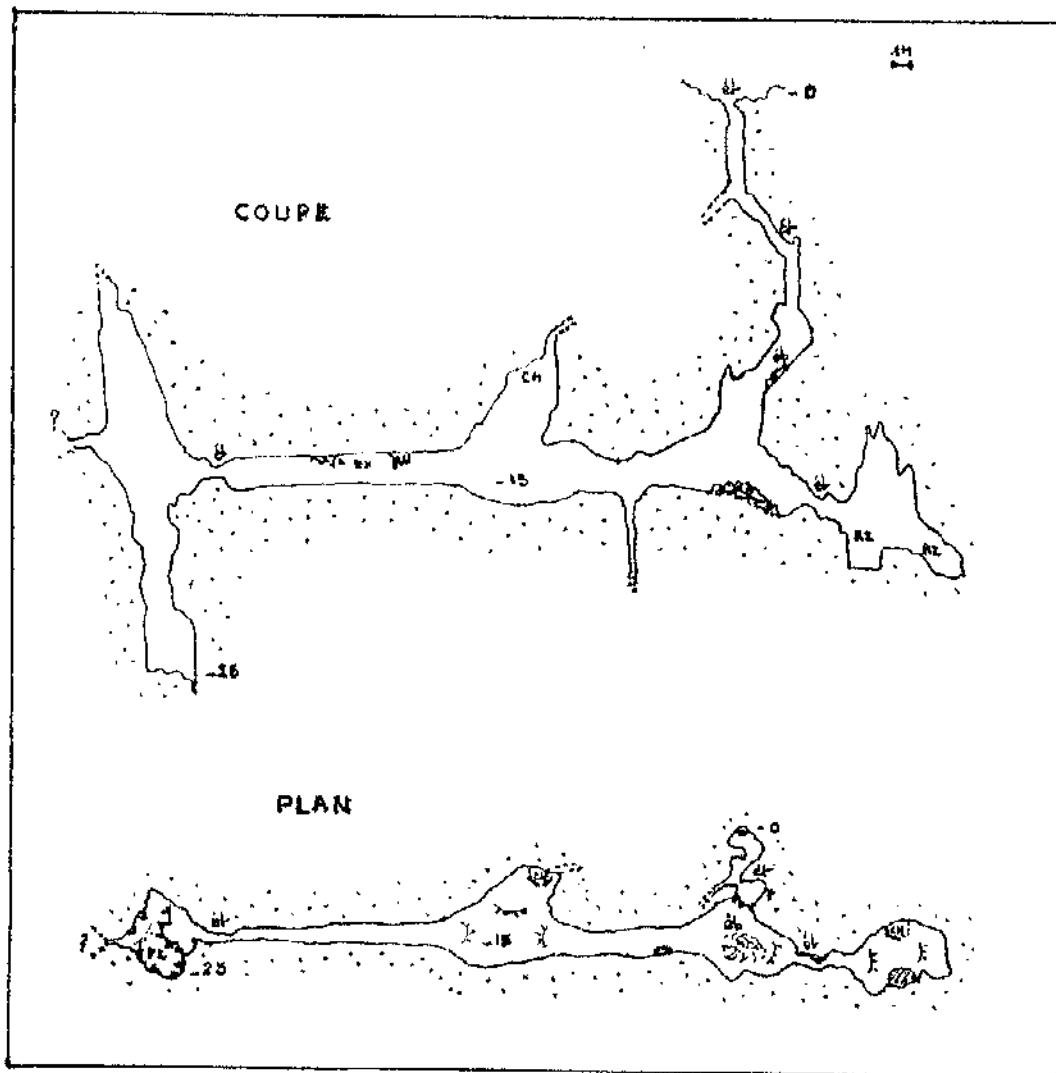
JACKY S.

IGN S^oP 34 602,200 x 59,725 Z = 710 m.



IGN. TUCHAN. 78. 642, 676 x 66, 660 z 307m.

.AVEN. DE. LA. PELADE.



AVEN DE LA PELADE

Cortal du Due . PERTILLOS

Entrée désabstruée un jour d'hiver, froid, neigeux et venteux d'où son nom.

L'explosif fut nécessaire pour ouvrir le petit passage étroit de l'entrée (chatière verticale). Un puit de 15 m débouche dans un méandre long d'une 15ème de mètre qui aboutit dans un P 10 obstrué à sa base.

Pas de continuation visible.

Beaux massifs d'excentriques, et de concrétions fossiles dans le méandre.

MANOEUVRE REGIONALE DES 1 ET 2 SEPTEMBRE A FONTRABIOUSE (66)

PRESENTS:AUDE: MARTYHERAULT: MAURIN gérard

MAURIN émanuel

CAMUS yves

GALIBERT bernard

PERLIK grégoire

BERBIGE michel

FAGON philippe

BOUCHAR claude

GIL gaby C.T.D

SARDA claude

GRANIER michel

PICAREL christophe

FARE j.charles

PEREZ alain

TABOURIECH yves

VAILHE christian

GARD: OBSTENTIAHAUTE-GARONNE: HEIB Gilles C.T.N

DELNATTE éric C.T.A

PYRENEES-ORIENTALES: FONT michel C.T.D

DEIT christian C.T.A

MIR Roger C.T.A

MERCIER bruno MEDECIN

RUIZ michel

FORTAS Stéphane

SALLES gérard

SAGUER jacky

VILA sylvie

FILLOLS Fabrice

AUMASSON norbert

MITJAVILLE bruno

CAZES

LOPEZ christian

GUITTARD gaby

RIBES jaques

BUT DE LA MANOEUVRE: Réunir les spéléo-secours du Languedoc-Roussillon.
Sortir une civière de la grotte de Fontrabiouse (fond du Métro: 3Km)

DEROULEMENT DE LA MANOEUVRE:

- 15H25: Entrée de l'équipe médicale FONT C.E
MERCIER Médecin
GRANIER
VILA Blessée
- 16H05: Entrée de l'équipe I TABOURIECH C.E
SAGUER
MAURIN.G
SARDA
MARTY
GALIBERT
PERLIK
- 17H40: Arrivée des équipes au fond.
- 19H40: FIN de la médicalisation (platre à l'avant bras)
Départ de la civière.
- 20H30: Fin du Métro.
- 21H10: Salle de l'Onyx.
- 21H30: Bulle (entrée de la rivière.)
- 21H35: En surface, visite des pompiers de Formiguères.
- 23H45: Entrée de l'équipe II: FORTAS.C.E
OBSTENTIA
DEINATTE
HEIB
MAURIN.E
MITJAVILLE
FAJON
CAMUS
- 00H20: La civière sort de la diaclase.
- 00H50: Chaos et jonction équipes I et II
- 01H55: Sortie équipe I, qui déclare qu'un accident (fictif)
est arrivé au docteur MERCIER dans le Chaos.
- 03H23: Entrée équipe 3 avec une civière.
Avec pour mission de progresser par les supérieurs
(mille et un gours)
- | | | |
|--------------|---------|---------|
| BERBIGET C.E | FILLOLS | PICAREL |
| RUIZ | CAZES | VALLHET |
| MIR | BOUCHAR | |

15 16 17 18 19 20 21 22 23 0 1 2 3 4 5 6 7 8 9 10 11 12

Vaisselle cassée
haut P 20
Chass
Aval de diacase
bulle
salle de l'onyx
Entrée métre
Fond du métre

Eq. 2

3 personnes

Eq. 1

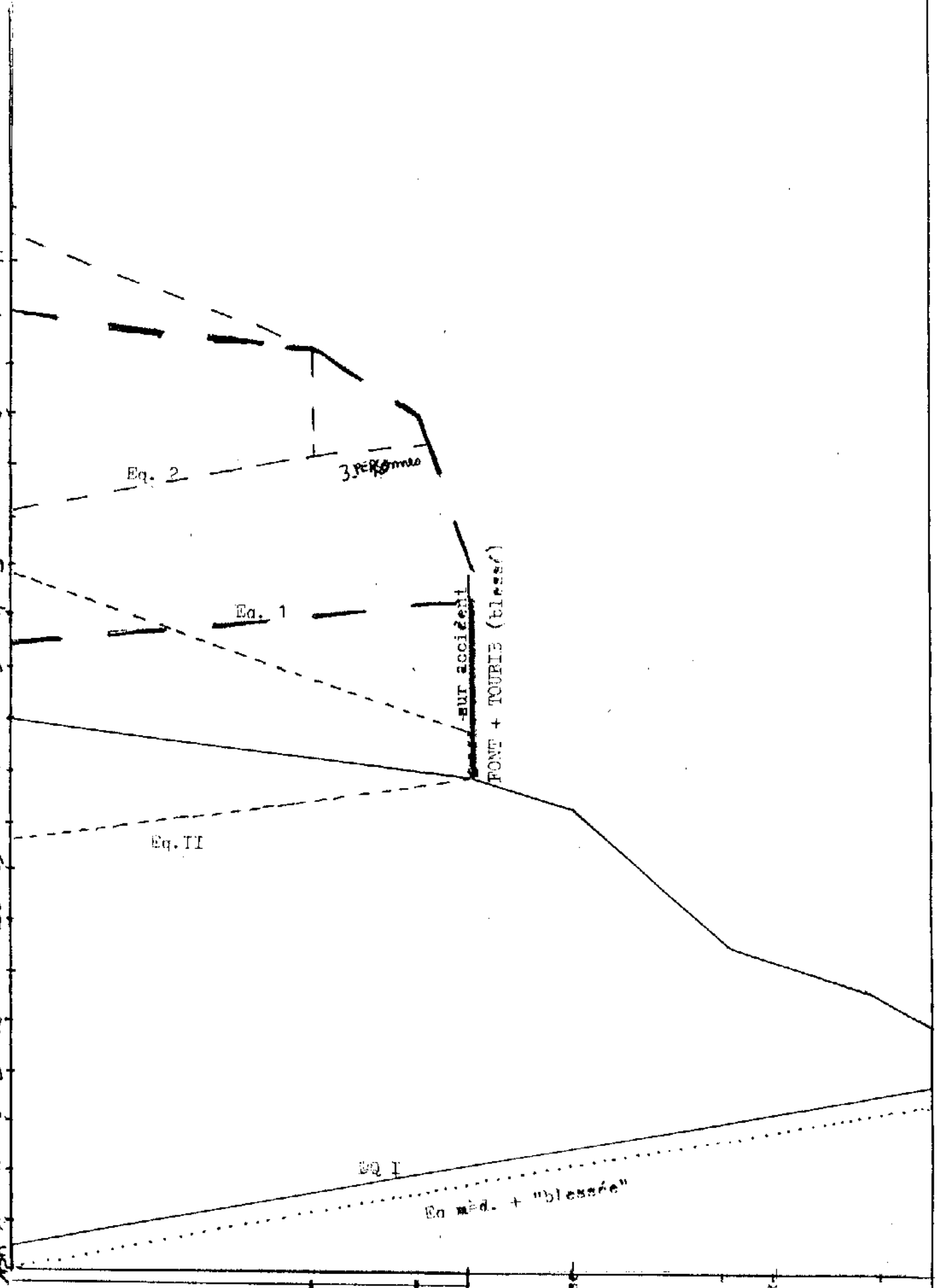
- sur accident

FONT + TOUPEE (blessé)

Eq. II

Eq I

En méd. + "blessée"



04H50: Sortie civière I

06H00: Entrée de l'équipe 2: DEIT C.E

SALLÈS

LOPEZ

GUITTARD

RIBES

PEREZ

FARE

AUMASSON

07H10: Equipe2 à la vaisselle cassée.

3 personnes partent en avant chercher le matériel de l'équipe 1 pour équiper les deux ressauts que la civière devra descendre.

07H30: La civière est en bas du P20 qui après un R10 relie le Chaos à la galerie des mille et un gours.

08H00: Haut du P20.

09H15: Haut de la vaiselle cassée et jonction entre l'équipe 1 et l'équipe 2.

10H00: Sortie de l'équipe 1

11H30: Sortie civière II

CONCLUSION: Cet exercice a été déroulé sans aucun problème et plus rapidement qu'il n'avait été prévu.

Nous tenons à remercier tous les participants ainsi que la commune de Fontrabieuse.

+=+=+=+=+=+=+=+=+=+=+=
 + AVEN SILFINE +
 +=+=+=+=+=+=+=+=+=+=+=

Par P.PELISSIER

HISTORIQUE:

Dès les premières prospections sur le massif de Malabrac la doline d'entrée de l'aven Silfine fut explorée mais ne présenta visiblement aucun intérêt spéléologique. Cependant lors des dernières explorations à l'aven Laure, après report en surface de la topographie, il s'avère que la doline de l'aven Silfine représente une jonction possible avec le réseau du "Tondu volant". Jonction rendue d'autant plus probable lorsque le 5/02/1984 alors qu'une équipe est en train d'entreprendre une désobstruction au fond de la doline de l'aven Silfine, au même instant, une seconde équipe en train de remonter "Bananaspit" dans l'aven Laure, perçoit des bruits sourds et lointains.

Une désobstruction est alors entreprise et après dynamitage d'une première chatière une équipe atteint la côte des -23m et s'arrête au sommet d'un puits en partie obstrué. Lors d'une seconde explo, après avoir forcé deux chatières sévères, le puits est descendu et la progression est stoppée à -68m sur étroiture au sommet d'un puits, avec la certitude d'être à quelques mètres de la jonction avec l'aven Laure. Les chatières d'entrée et l'étréituro terminale sont dynamitées et lors d'une explo suivante le fond de la cavité est atteint avec la facheuse surprise de ne pas avoir jonctionné avec l'aven Laure.

SITUATION - ACCES:

L'aven Silfine (aussi appelé aven de la Jonction pour les raisons exposées ci-dessus) s'ouvre sur le territoire de la commune de Caudiés de Fenouillèdes, sur les flancs Sud du pic Cunné (côté 872m).

Carte I.G.N.I/25000 N°3/4 St PAUL DE FENOUILLET

Coordonnées Lambert: X:60I;7IO

Y:59,295

Z:735m

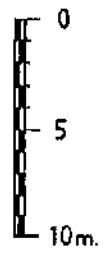
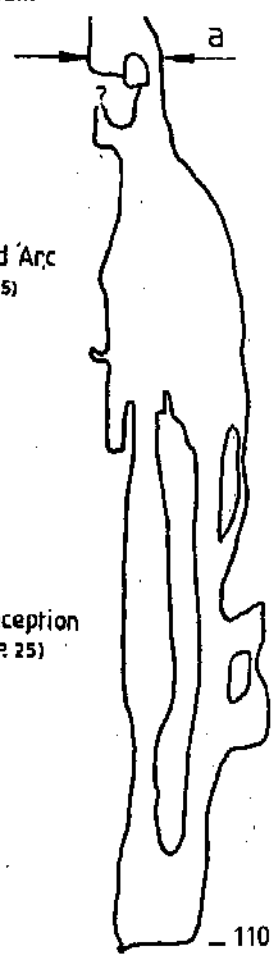
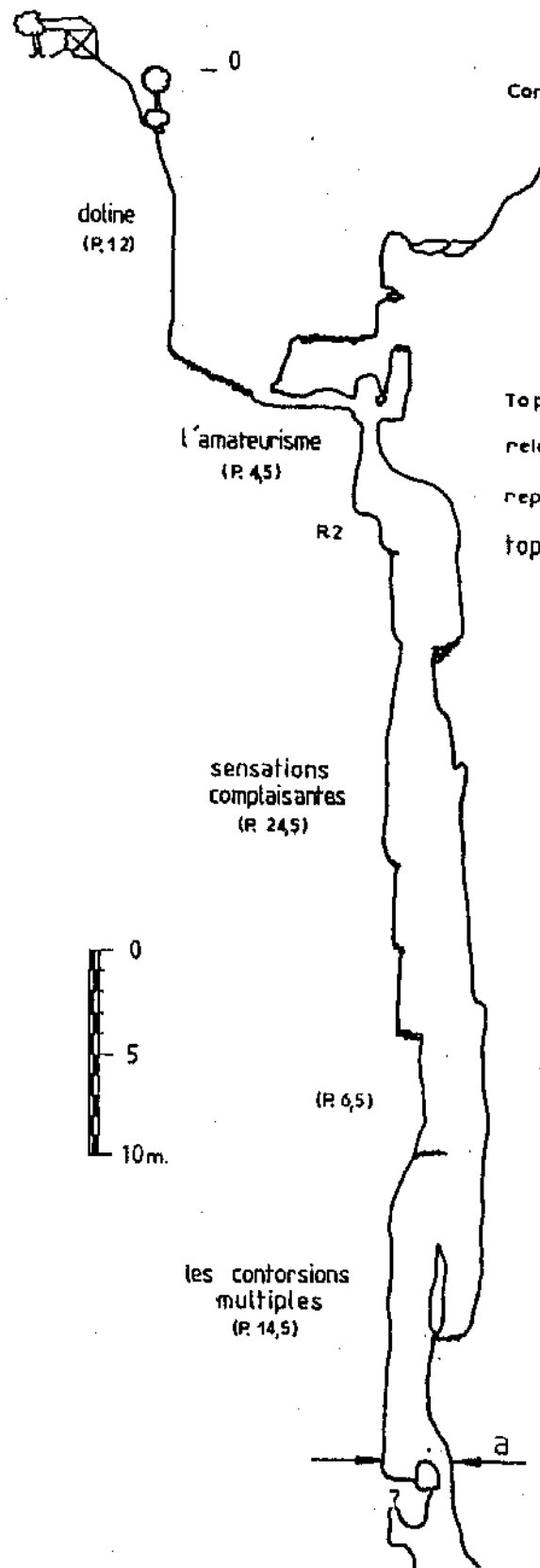
Pour accéder à la cavité, se rendre aux grandes prairies situées juste avant le hameau de Malabrac (Cf Q.P.S.T. N°2 1980 p.II). Un sentier prend naissance au milieu de la bordure et monte le flanc du Cunné vers le Nord. Après avoir dépassé la grotte des Fromages (ou grotte des Sorcières) on arrive à un abrit (cabane couverte de plastiques) située à quelques mètres d'un lapiaz découvert. L'entrée de la cavité est la doline située au toucher de l'abrit.

AVEN SILFINE

Commune: Caudiès de Fenouillèdes(66)

X: 601,710
Y: 59,295
Z: 735

Topographie, le 08/07/1984
relevés: C. DEIT & P. PELISSIER
report: P. PELISSIER
topofil vulcain et compas chaix



DESCRIPTION SYNTHETIQUE:

L'entrée est constituée par un P.I2 (doline) aux dimensions respectables. Arrivé à la partie la plus basse de ce puits, prendre un boyau légèrement descendant au début. Après 4m de progression, on débouche dans une petite salle. De là s'ouvre un P.4,5 suivi d'un court méandre (4m) entrecoupé d'un R.2 et débouchant au sommet d'un P.24,5. Au bas de ce puits succède un P.6,5 et on arrive au sommet des "Contorsions multiples" (P.I4,5), partie la plus étroite de la cavité. Prendre sur la droite et s'enfiler à travers les lames d'érosion. Après un léger élargissement on enchaîne aussitôt sur une dernière chatière (ATTENTION! bloc branlant au milieu de l'étranglement!) pour se trouver au sommet du puits "Jeanne d'Arc" (P.I6,5). Au bas de celui-ci, la cavité se divise en deux puits parallèles (P.25) finissant par se rejoindre à quelques mètres du fond côté à -110m.

REMARQUES:

Le 08/07/1984 une jonction à la voix entre l'aven Silfine et l'aven Laure a été réalisée: en effet, alors qu'une équipe se trouvait au sommet de "Bananaspit" (réseau du "Tondu volant" dans l'aven Laure), une seconde équipe faisait la topographie de l'aven Silfine et se trouvait au sommet du puits "Jeanne d'Arc", à cet instant les deux équipes purent communiquer assez aisément. Malheureusement, aucun départ évident permit de faire de l'aven Silfine la voie royale pour accéder au réseau du "Tondu volant".

FICHE D'EQUIPEMENT

Obstacles	Cordes	Amarrages	Observations
P.I2	22m	AN(arbre) + ISp.	
P.4,5) R.2)	11m	AN	
P.24,5	30m	CP.+ISp+ISp.	
P.6,5	9m	CP.+I Sp.	
P.I4,5	21m	CP.+I Sp.	Corde pour s'aider et non pour progresser.
P.I6,5	17m	CP.+I Sp.	Départ en désescalade planter évent. un spit.
P.25	26m	CP.+I Sp.	

AN: amarrage naturel - CP: corde précédente - Sp: spit

AVENUE L'HYDRE

**

/ HISTORIQUE /

Dimanche 19 JANVIER 1984

Un dimanche comme un autre sûrement, jour de repos pour certains, jour de fête pour d'autres.

Pourtant sur les hauts du massif du MONTVILLE de PERILLOS un homme seul errait parmi les buis et la roche grisâtre d'un calcaire sans cesse érodé par le vent qui souffle fort là haut. Sur son dos un sac, dans sa main une longue tige métallique qu'il s'amuse à faire tinter pour troubler un silence trop profond. Il se baisse çà et là surtout écoutant dans chaque fissure de la roche. Parfois IL soulève les rochers de son étrange outil. Le voilà qui s'acharne, s'arrête, semble avoir trouvé....

Il enlève son sac, en extrait une massette puis un burin et se met à sculpter la pierre tel un Michel Ange perdu dans un désert de roche. Il parvient cependant à agrandir l'entrée d'un petit trou et s'enfile une lampe entre les dents, dans les entrailles de la terre. Un court laminoir d'une quinzaine de mètres creusé dans une strate descendante l'amène après l'élargissement d'une seconde étroiture terreuse à une petite salle au milieu de laquelle il découvre un petit puits en partie bouché par un gros bloc et qui exhale un fort courant d'air. L'homme semble satisfait et entame sa remontée vers la surface. Cet homme (vous l'avez sûrement reconnu) ce n'est autre que Jacky SAGUER, le leader, le furêr de l'ESR, un homme qui démine sans aucun doute. Il fallu

Il fallut attendre le 8 Février pour que Jacky revienne sur les lieux avec pour but de forcer le passage. Ce puits de 4 mètres environs qui l'avait arrêté est vite désobstrué? Un passage étroit entre des blocs et le voilà devant un autre ressaut qu'il desescalade dans la foule. A sa base un court boyau en conduit forcé le conduisait devant un très grand puits.

La première lucarne qui ne paraissait pas payer de mine est escaladée. Cette escalade de 7 m allait nous permettre de retrouver une partie fossile de l'aven qui par une succession de méandres verticaux et après le passage de 2 chatières nous permettait d'atteindre la cote -140 environ devant un P 27 par manque de matériel 30 à 40 m de mieux dans 2 méandres vers -120.

Dimanche 18 mai :

Le P 27 qui avait arrêté l'exploration est descendu, le méandre se rétrécit et devient impénétrable sur quelques mètres. Quelques cailloux lancés à travers le rétrécissement laissant espérer qu'après une grosse désobstruction la cote -200 sera atteinte et dépassée.

3 Juin :

Exploration d'une 1ère lucarne dans le P 50 (à droite en descendant) recoupant un puits descendu sur 15 m et bouché par des gravats. D'après Rapha le bas de -198 devrait pouvoir se désobstruer.

17 Juin :

Escalade d'un supérieur du grand méandre au niveau du P10 (après le P53) par Patrice et Fabrice. 4 spits de progression planté sans grand résultat. Un pendule dans le P53 à gauche. Ce puits que l'on retrouve au tier supérieur du P53 par une lucarne à gauche correspond avec le haut du P10. Un court méandre remontant au niveau de la lucarne ne permettait de remonter une trentaine. Un départ horizontal pourrait permettre le passage après désobstruction. En remontant l'exploration de 2 arrivées en haut du P 53 permettait la découverte d'une salle avec un puits de 40 m.

La fièvre remonte dans l'équipe!

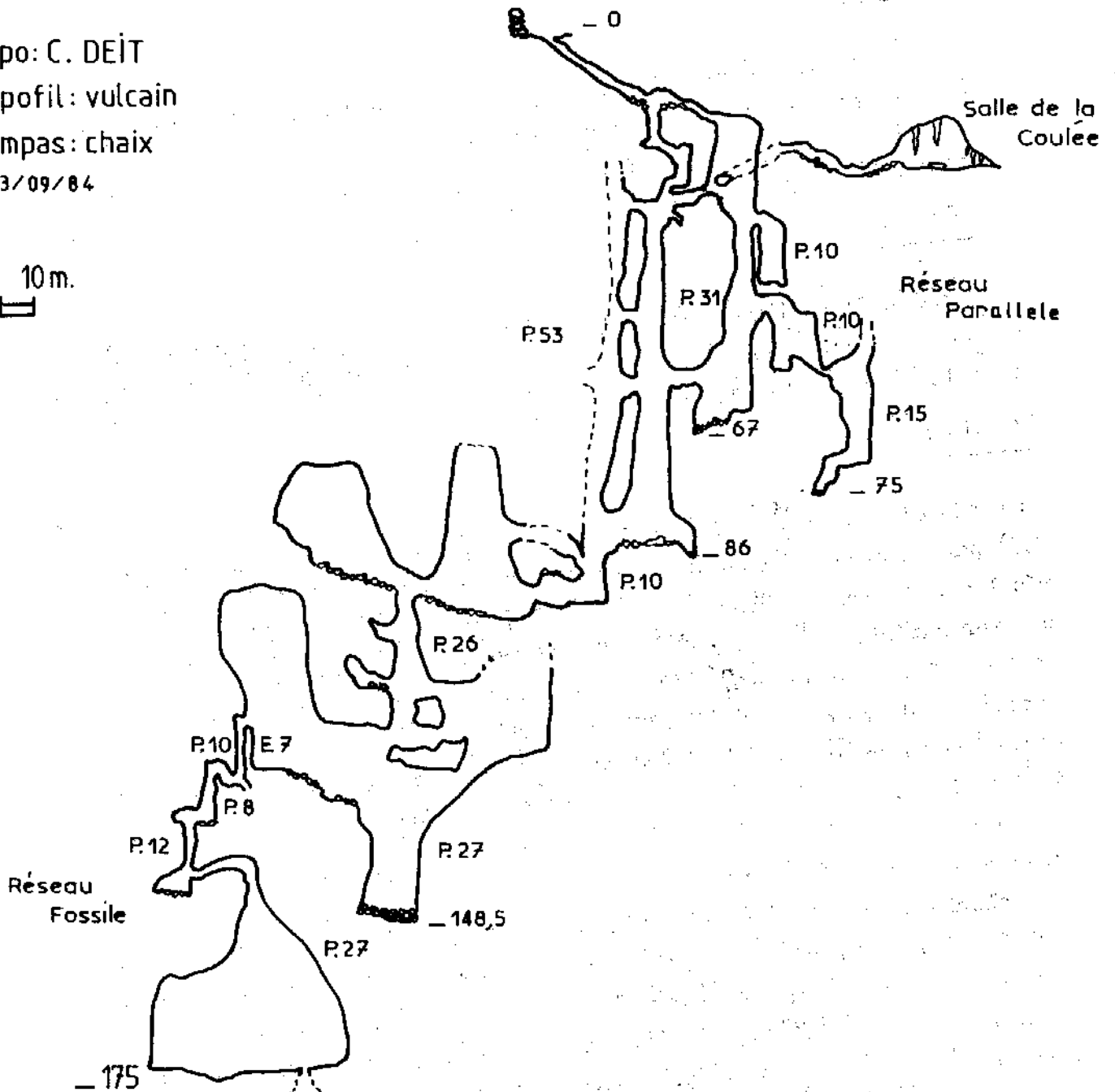
Une galerie permet de contourner le haut du P53 et de rejoindre la 2ème arrivée. Une belle salle concrétionnée fait suite dans laquelle une escalade de 7m nous permie d'explorer une petite galerie remontante. Le puits de 40 mètres est descendu dans la foulée et semble correspondre avec le puits découvert lors de la sortie du 3 juin par moi (pendule dans le grand puits). D'autres lucarnes sont néanmoins découvertes et seront le but de la prochaine explo.

AVEN de L'HYDRE

(coupe)

Topo: C. DEIT
Topofil: vulcain
Compas: chaix
23/09/84

0 10m.

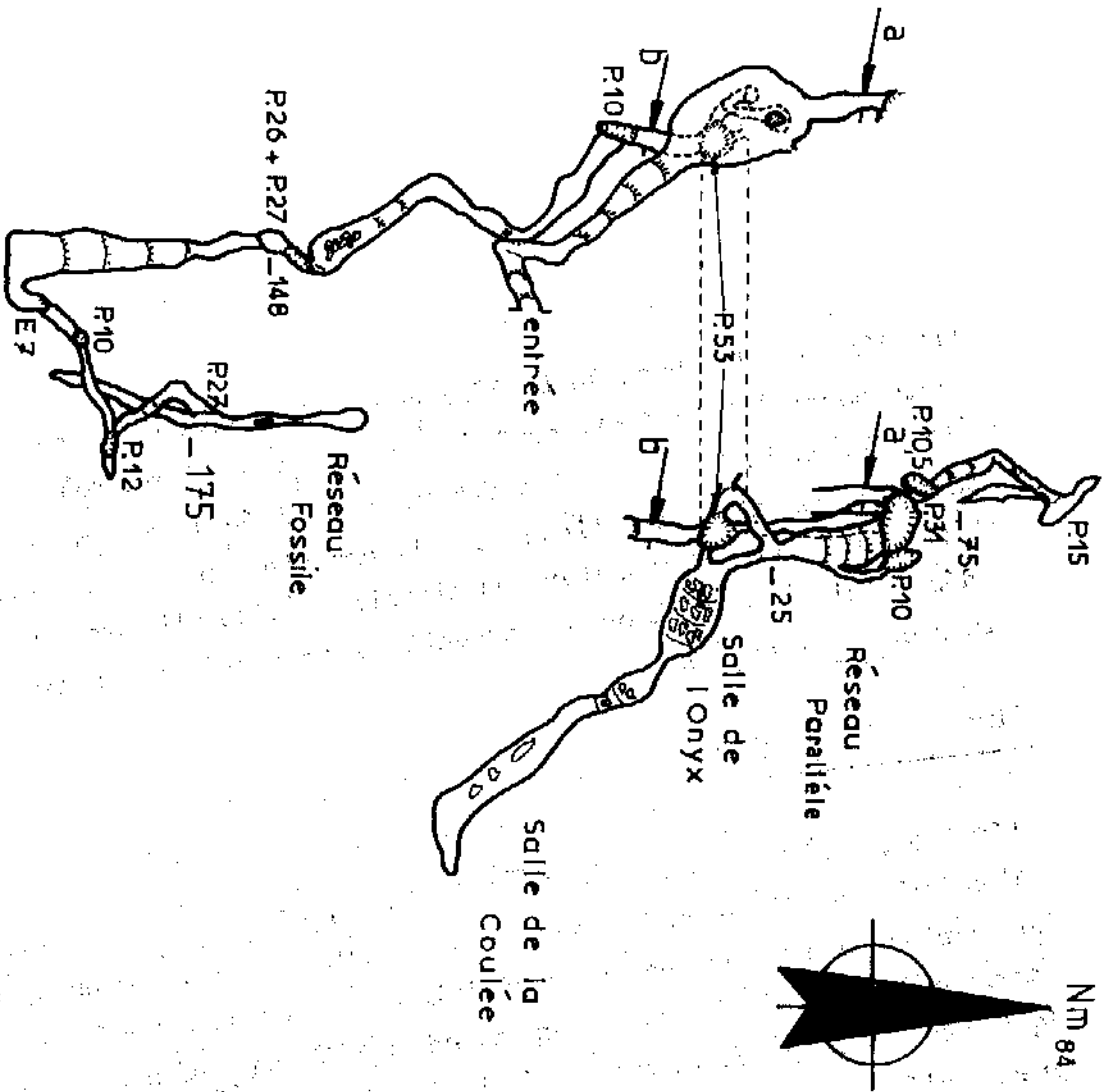


AVEN DE L'HYDRE

(plan)

Topo: C. DEIT
Topofil: vulcain
Compas: chaix
23/09/84

0 5 10m.



A la réunion l'annonce de la découverte fit sensation. Jacky nous raconta comment il s'était arrêté devant un puit énorme "où les pierres n'en finissaient plus de tomber" (phrase tirée du compte rendu écrit). Certains restaient sceptiques et n'y croyaient pas trop. Mais Jacky n'était pas homme à raconter des histoires (même s'il exagère un peu, dès fois!..) et déjà on envisageait de "rassembler les troupes" pour la prochaine sortie.

Dimanche 18 Février :

L'équipe, Jacky S., Fabrice F., J.Louis B., Rapha. E., et Stef. F., s'est réunie tôt le matin pour monter à l'aven. Nous sommes chargés, les cordes ne manquent pas aujourd'hui. Il faudra presque 1 heure pour arriver à l'entrée du trou. Les galeries déjà explorées sont vite équipées. L'équipe se retrouve réunie devant le grand puits qu'on s'empresses d'équiper. Une descente directe de 53 mètres permet d'atteindre le bas de ce premier joli puits. Les parois sont tapissées de gros choux fleurs.

De joies, les cris se succèdent dans le grand puits. Vite il faut trouver la suite. Le P 10 qui fait suite au P 53 est équipé et nous mène dans un grand néandre qui semble se rétrécir au bout d'une vingtaine de mètres. Au fond un passage est trouvé, derrière le néandre continu, c'est grand. Au bout d'une 40ème de mètres le plancher s'est écroulé et laisse béant l'ouverture d'un puits évalué à une 40ème de mètres. Le dernier puits de 52 mètre (26 + 27) est descendu et le fond est touché à -150m environ. L'équipe est contente de cette belle première mais nous sommes un peu déçus d'une fin si prompte car l'altitude et la morphologie de cette cavité nous avait fait penser à de plus vastes prolongement. Il reste d'autres dépôts à explorer et l'espoir demeure en nous.

Au cours de la remontée un pendule à la cote-130 ne permettait l'exploration d'une partie d'un grand néandre au bout duquel je repère 2 lucarnes à escalader.

C'est au mois d'avril que nous revenions en équipe réduite (Fabrice, Patrice, et moi) acheminement du matos d'équipement de l'aven, tir à l'étroiture du puits de 5 mètres dans la 1ère salle. L'équipe avait pour but l'équipement de l'aven, l'exploration de tous les dépôts entrevus au cours de la dernière sortie et l'escalade des lucarnes que j'avais aperçu à -130.

Le 26 août 1984 :

Exploration des lucarnes du nouveau réseau : 3 puits sont alors explorés (P10, P10, P12).

16 septembre :

Une équipe (composé de C. Deit, Füllols, Semrens père et fils et Stef) était parti pour faire de la topo et l'escalade de l'arrivée à droite du départ du réseau fossile.

L'escalade est effectuée remontante sur 20 m complètement bouchée par un concrétionnement abondant.

Fabrice descend dans le réseau fossile pour examiner la possibilité d'un pendule vers -150. Remontée et déséquipernt de la cavité. A noter à ce jour la présence de souffles dans la lucarne du fossile.

Dimanche 23 sept.

Fin de la topo par Deit et Pelissier. 500m de développement au total.

Au sommet du P53



AVEN DE L'HYDRE

Puits, obstacles	Cordes	Ammarages	Remarques
P ₁ 5,5 m	10	1S + 1. Amعاء	
P ₂ 5,5 m	8	1S + 1S	Puit se faire en escalade
P ₃ 5 m	70 { 15 55	1S	1S de m.c à rajouter
P ₄ 53 m	C.P.	1S m.c. 1S m.c + 1S + 1S D	ne pas oublier la descente sur 1 m planter un spit de fixation
P ₅ 10 m	15	1S + 1S	1S de m.c à rajouter.
P ₆ 66 m	31	1S m.c + 1S + 1S de D	1S d'assurance de verticale à planter Spit de dérivation trop mauvais pour fonctionner dessus
P ₇ 37 m	35	1S + 1S-8 + 1S-17	1S m.c (pour vérification) 1S doubles verticale } = Planter -148,5
	Reseau	Fossile (pendule ds P ₇)	
P ₇ Pendule	10	1S	1S pour attacher les cordes au bout de pendule
Escalade 7 m	Libre		Travaux équipement pour équipe peu sûre
P ₁₀	15	AN + 1S m.c + 1S	doubles spit de verticale
P ₈	10	1S	2S à planter
P ₁₂	14	1 AN + 1 AN	AN à remplacer par 1S
R ₃		desalade	
R ₄ + P ₂₇	36	1 AN m.c + 2S + 1S D à -4	-175.
		Reseau Parallele depart au dessus du P ₅₃	
P ₃ Pendule	7	1S	
P _{inc}	45	1 AN + 1S-5	
P ₁ 31	C.P.	1S	doubles spit de verticale (-)
Pendule P ₁ (3)	C.P.	Pendule à -14	Pendule trois points
P ₂ 10,5	C.P.	1S m.c + 1S	doubles spit de verticale
P ₃ 15	32	1 AN m.c + 1S	m.c très longue Remplacer AN par 1S doubles spit de verticale

Spit : An : Amعاء, m.c : mains courantes ; C.P. : corde précécutée

SITUATION :

Coordonnées : Carte I.G.N. Tuchan 7-8
69,120 x 643,623. Altitude 626m
20 m au N.E du pt 626.

Prendre la route qui monte au plateau de Périllos puis suivre le chemin de terre qui monte à une grotte (Caune des 3 arbres) indiquée sur la carte. Le suivre en direction du Roc Redoun sur environ 2 Km. Le chemin est remontant dans l'ensemble jusqu'à une descente bien marquée. Sur la droite du chemin on rencontre un endroit où l'on garer les voitures. Sur la gauche une grosse dalle peinte en orange fluorescent indique le départ d'un chemin de chasseur balisé par des craies qui monte au Montouillé de Périllos. Le chemin remonte côté gauche d'un grand talweg pendant 20m environ puis il devient plat, traverse le talweg pour revenir côté droit. Montée progressive entrecoupée d'un bon remplissage pendant encore une 20ème de minutes amenant à un grand plateau au pied du Pic. Le chemin s'engouffre dans la végétation puis on arrive à un embranchement. Prendre alors le chemin de droite en direction du N.E. (le chemin de gauche menant au pic. L'aven se trouve devant un grand mur en pierre construit par l'ESR et qui permet agréablement de se préserver du vent qui souffle fort sur le plateau.

DESCRIPTION :

L'aven de l'HYDRE s'ouvre dans un calcaire du jurassique supérieur. L'entrée débouchée d'un diamètre de 50 environ donne sur un laminoir en plan incliné au sol terreux, indiquant le pendage de la strate. Une petite salle lui fait suite au milieu de laquelle s'ouvre un premier petit puits de 5 m environ. À sa base un passage étroit entre les blocs éfonchés et la paroi amène à une deuxième ressaut (5mètres) puis un court boyau en conduit forcé débouche sur le grand puit de 53 mètres en forme de cloche. Un départ et s'évasant ensuite suivant une grande faille orientée N-S. À la base du grand puits un ressaut de 10m permet l'accès au grand méandre (avec un court étage supérieur au sommet du P10) suivant la faille N.S. le plancher écroulé permet la descente du deuxième P53 (26+ 27m) coupé en sautoir par un énorme bloc qui forme un confortable palier (attention aux chutes de pierre dans le puits). À partir de ce palier une descente de 27 m permet d'atteindre le fond du puit à -148,5m un pendule sur la droite permet de recouper l'arrivée d'un méandre N.S. qui n'est en fait qu'une partie inférieure de notre grand méandre (superposition de 2 petits méandres N.S dans P26 voir topo) Au bout de ce beau méandre une escalade facile de 7m permet d'atteindre le réseau fossile (P10, P12, P27) toujours suivant des méandres et permettant d'atteindre la cote-175 ou un rétrécissement arrête pour l'instant. D'autres départs ont été explorés dans l'aven de l'HYDRE :

- au sommet du P53 un départ amène à une série de puits parallèles (P31, P10, P15, P10), à la salle de l'onyx (où une lucarne redonne au sommet du P53) et à la salle de la coulée (tonçon de galerie remontante au sommet de la grande coulée).

- exploration de la continuation du grand méandre (un départ du 2ème P53) et de 2 méandres inférieurs dans le P26obstrués par un fort concrétionnement.
- escalade de l'arrivée à droite du départ du réseau fossile (+20m)
- il existe dans le 1ère salle de l'aven un conduit étroit qui amène au sommet du puits parallèle de 31 m.

MONSIEURS LES JOURNALISTES VOICI
UN DES SPELEOS QUI A EXPLORÉ
L'AVEN DE L'HYDRE!!!

